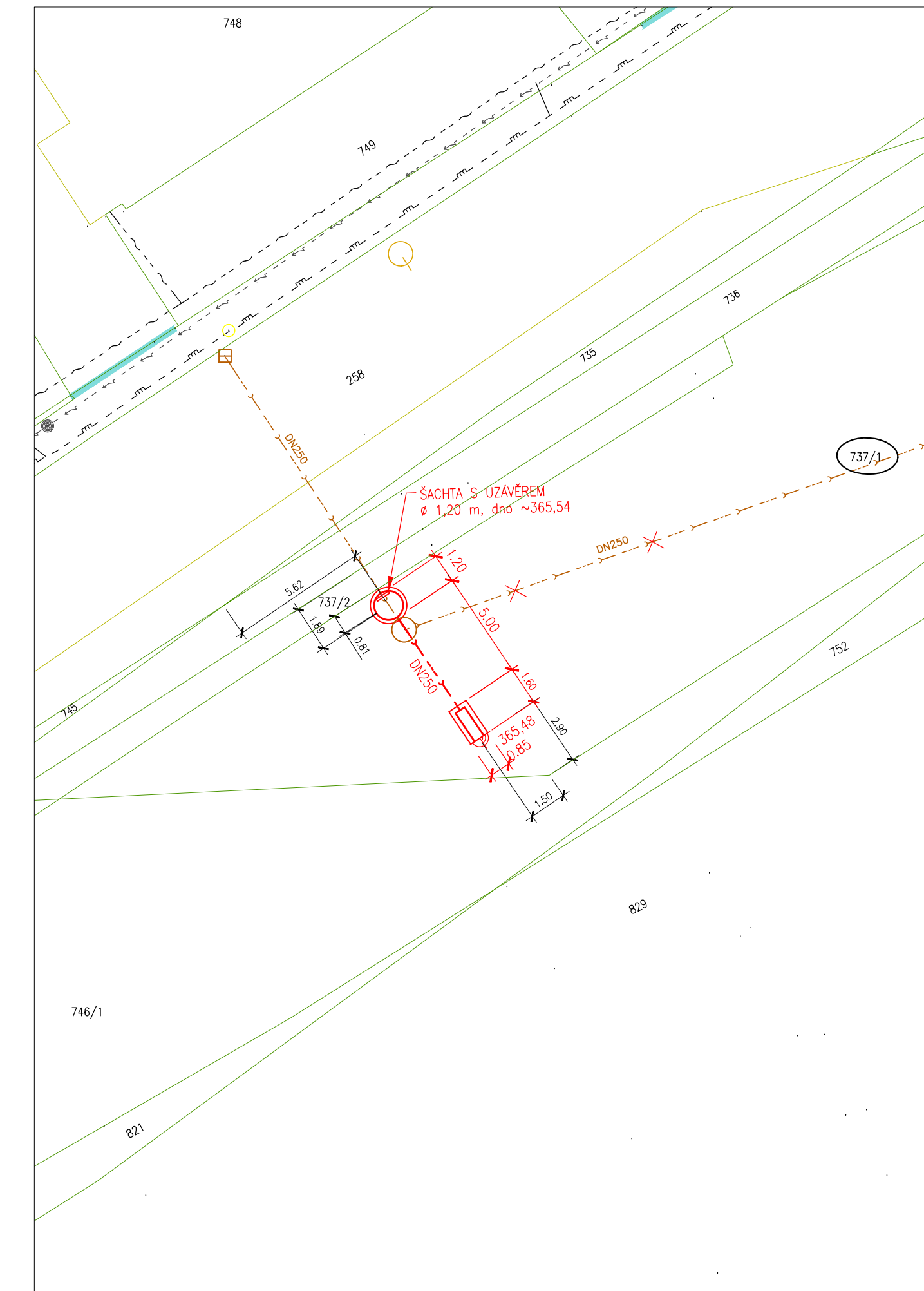
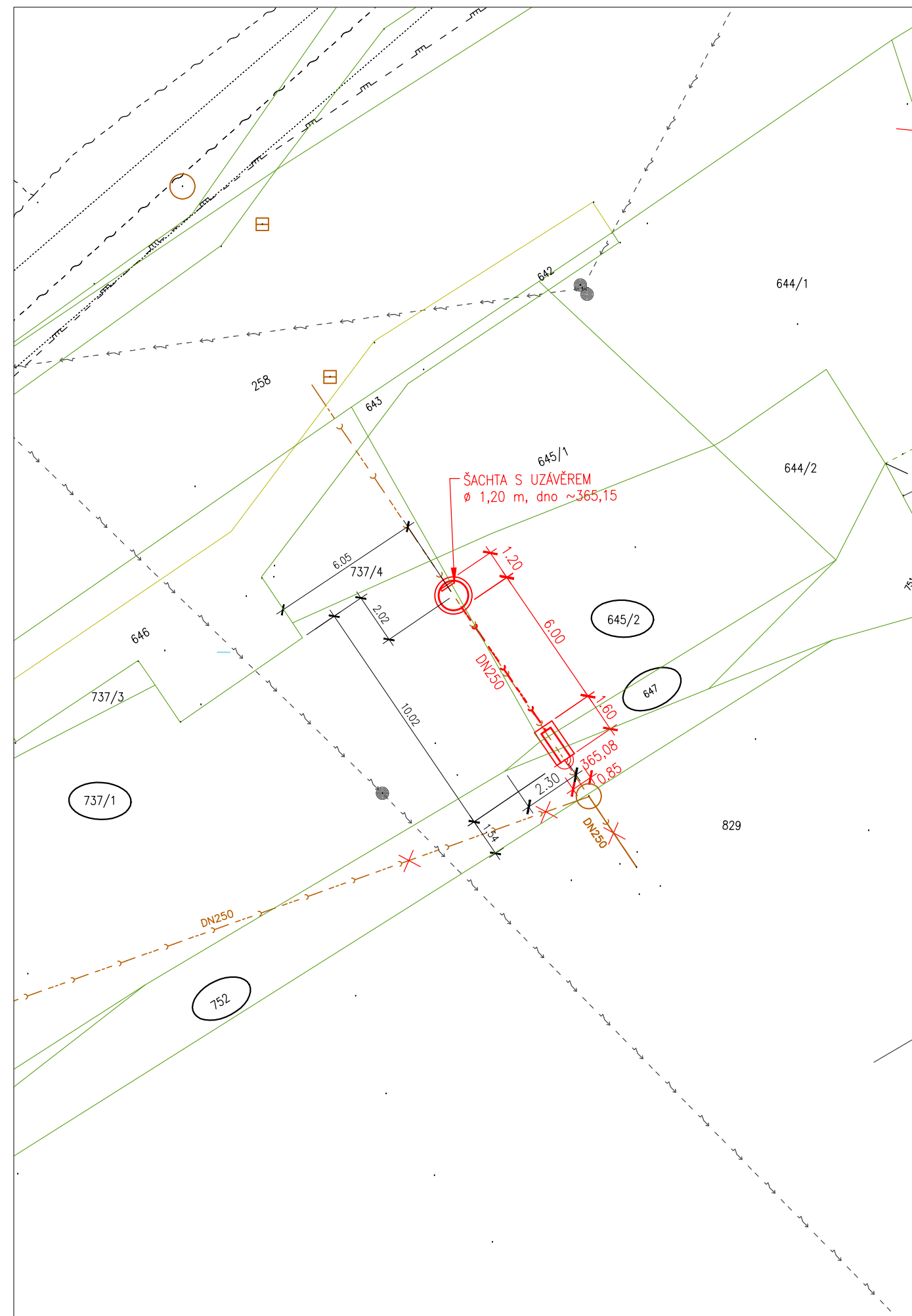
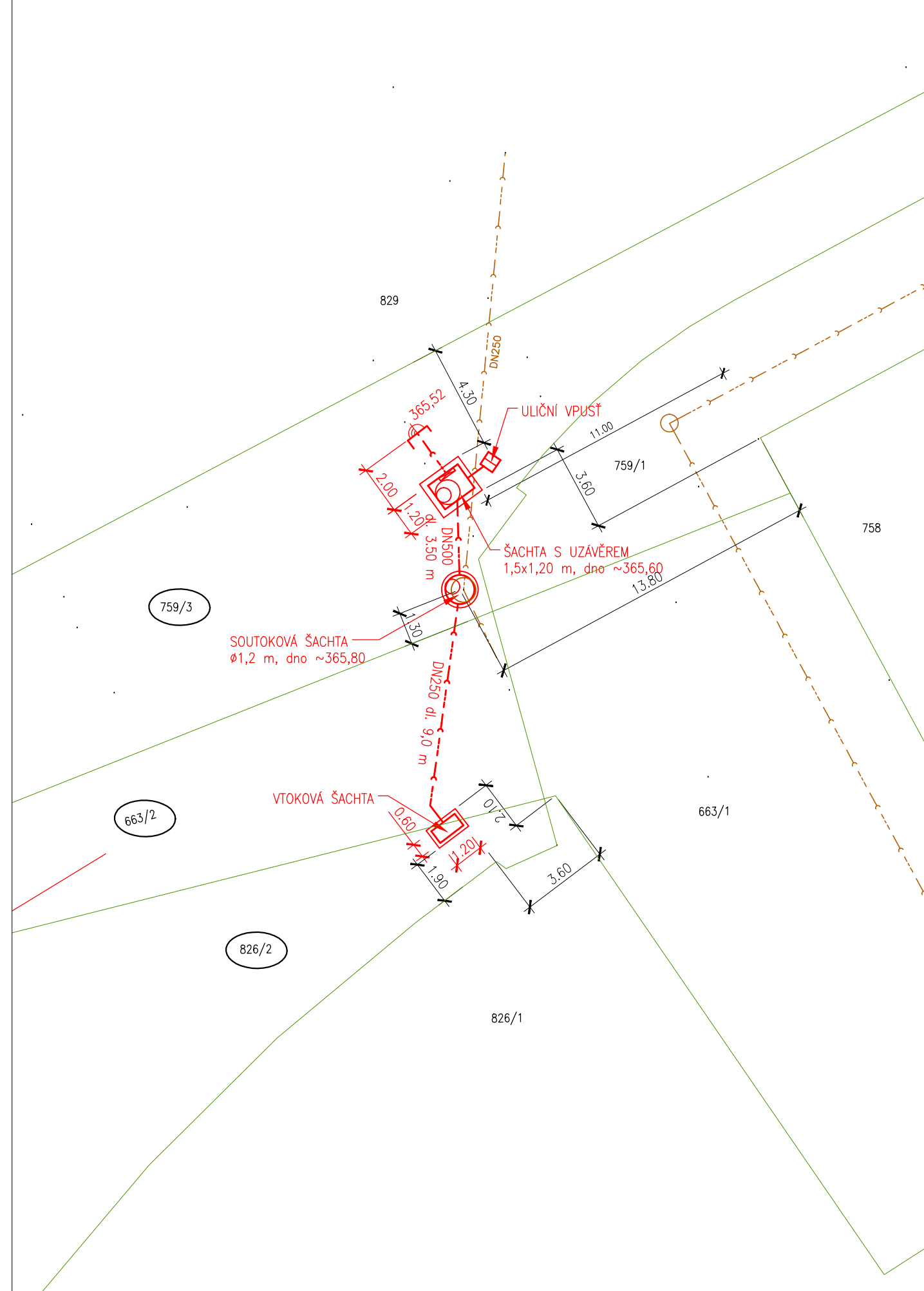
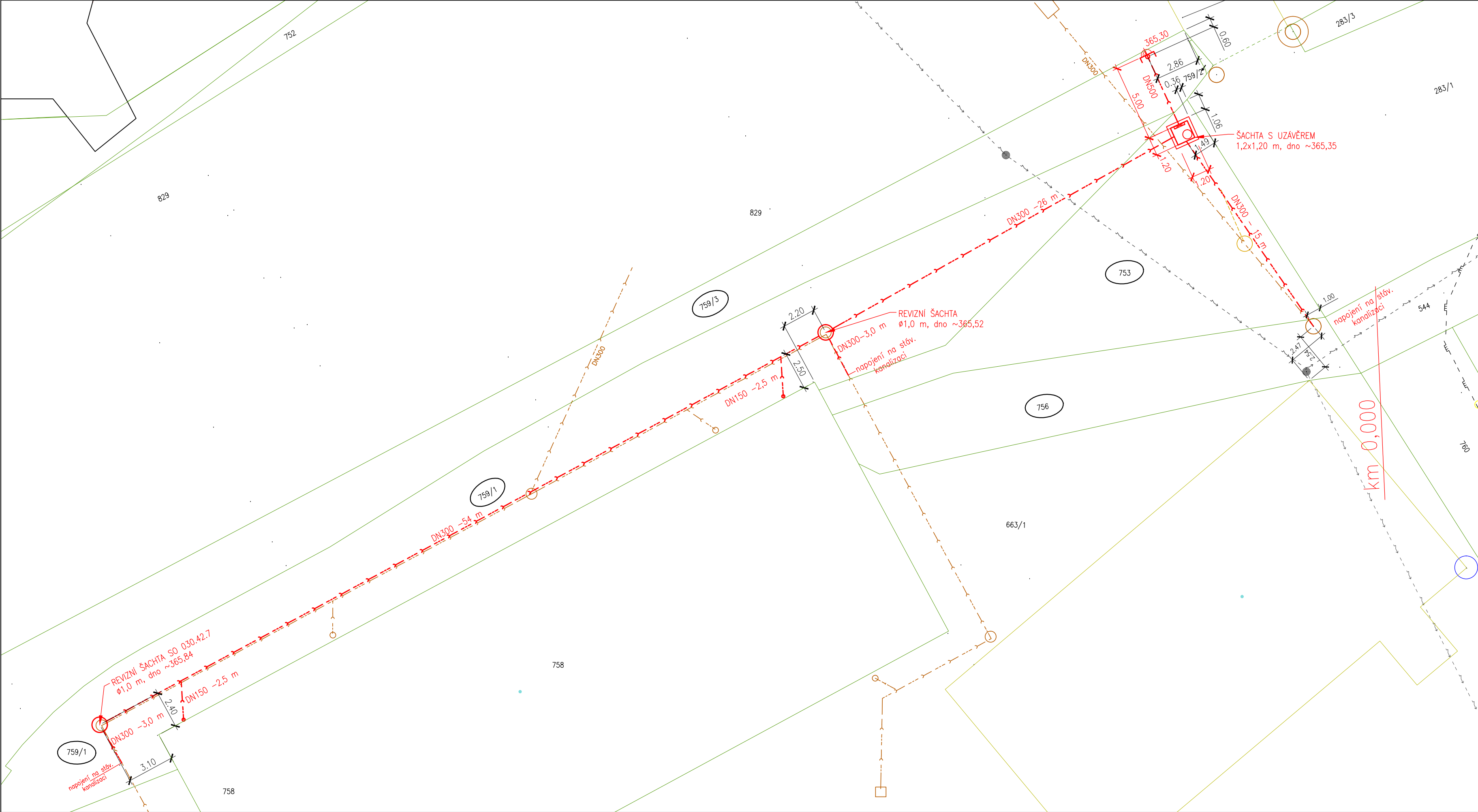
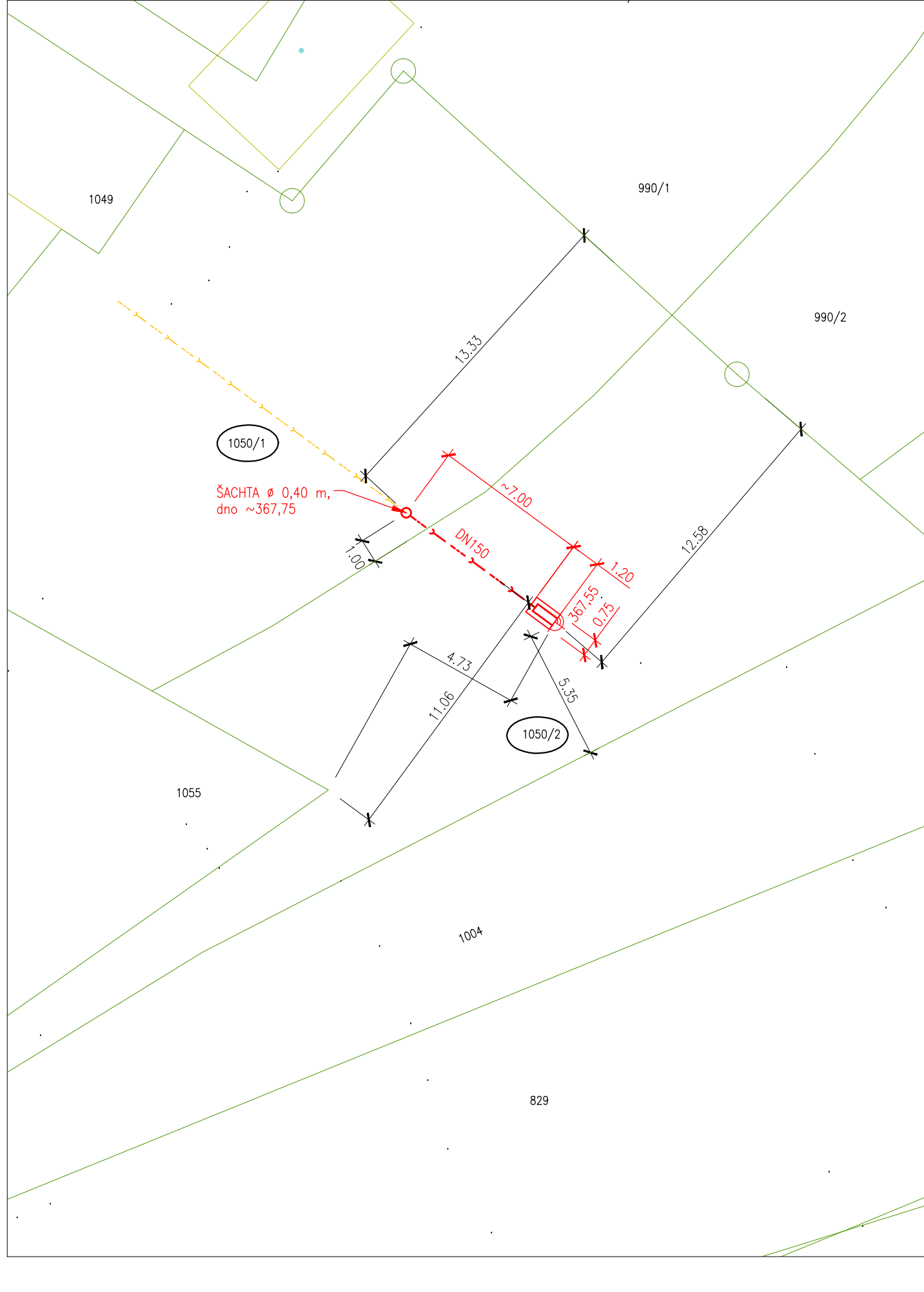




SO 030.42.6 Vyústění vnitřních vod zleva v km 0,070 80

SO 030.42.1 Vyústění vnitřních vod zleva v km 0,024 04

**SO 030.42.2 Vyústění vnitřních vod zprava v km 0,104 50****SO 030.42.7 Vyústění vnitřních vod zprava v km 0,007 80****SO 030.42.8 Vyústění dešťové kanalizace v km 0,496 70**

LEGENDA:

- navrhovaná stavba 02.030
 stavební pozemek (označení parcel na kterých bude umístována stavba)
 hranice parcely
 hranice parcely vnitřní
 hranice katastrálních území
 stávající desťová kanalizace

OBJEKTY ODVODNĚNÍ ÚZEMÍ - SO 030.42.1, SO 030.42.2, SO 030.42.6 až 8

AKTUALIZACE 11/2019

